







ВНЕСЕНИЕ ИЗМЕНЕНИЙ В ГЕНЕРАЛЬНЫЙ ПЛАН ГОРОДСКОГО ОКРУГА МЫТИЩИ МОСКОВСКОЙ ОБЛАСТИ ПРИМЕНИТЕЛЬНО К ЗЕМЕЛЬНЫМ УЧАСТКАМ С КАДАСТРОВЫМИ НОМЕРАМИ 50:12:0010406:137, 50:12:0010406:139, 50:12:0010406:140, 50:12:0010406:145, 50:12:0010406:146, 50:12:0010406:147, 50:12:0010406:148, 50:12:0010406:149

КАРТА ФУНКЦИОНАЛЬНЫХ ЗОН ГОРОДСКОГО ОКРУГА МЫТИЩИ ПРИМЕНИТЕЛЬНО К ЗЕМЕЛЬНЫМ УЧАСТКАМ С КАДАСТРОВЫМИ НОМЕРАМИ 50:12:0010406:137, 50:12:0010406:139, 50:12:0010406:140, 50:12:0010406:145, 50:12:0010406:146, 50:12:0010406:147, 50:12:0010406:148, 50:12:0010406:149

УСЛОВНЫЕ ОБОЗНАЧЕНИЯ

- Границы**
-  границы разработки генерального плана
 -  земельных участков, поставленных на кадастровый учет
- Функциональные зоны**
-  Зона садоводческих или огороднических некоммерческих товариществ
 -  Планируемые функциональные зоны
 -  Функциональные зоны, границы которых пересекают границы I, II поясов зон санитарной охраны источников питьевого водоснабжения



* Параметры функциональных зон и режимы их использования применяются с учетом Решения Исполкома Московского городского и областного Советов народных депутатов от 17.04.1980 № 500-1143 «Об утверждении проекта установления красных линий границ зон санитарной охраны источников водоснабжения г. Москвы в границах ЛПЗП», картами влияния ЗСО.

Границы зон санитарной охраны источников питьевого водоснабжения отображены в материалах по обоснованию генерального плана на Карте границ зон санитарной охраны источников водоснабжения города Москвы в соответствии с Решением Исполнительных Комитетов Московского городского и областного Советов народных депутатов от 17 апреля 1980 г. № 500-1143 (ограниченного доступа) в информационных целях и не являются предметом утверждения генерального плана.

ЗЕМЕЛЬНЫЕ УЧАСТКИ С КАДАСТРОВЫМИ НОМЕРАМИ 50:12:0010406:137, 50:12:0010406:139, 50:12:0010406:140, 50:12:0010406:145, 50:12:0010406:146, 50:12:0010406:147, 50:12:0010406:148, 50:12:0010406:149 РАСПОЛОЖЕНЫ ВНЕ ГРАНИЦ НАСЕЛЕННЫХ ПУНКТОВ

Должность	ФИО	Подпись	Дата	Договор № 30/05.2 от 30.05.2023			
Руководитель ЦОГД	П.С. Богачев			Московская область, городской округ Мытищи			
Руководитель мастерской	Н.В. Макаров						
ГИП ОПГП ЦОГД	В.И. Лавренко						
ГАП ОПГП ЦОГД	М.В. Некрасова						
				Внесение изменений в генеральный план Городского округа Мытищи Московской области применительно к земельным участкам с кадастровыми номерами 50:12:0010406:137, 50:12:0010406:139, 50:12:0010406:140, 50:12:0010406:145, 50:12:0010406:146, 50:12:0010406:147, 50:12:0010406:148, 50:12:0010406:149	Стадия	Лист	Листов
						2	2
				Карта функциональных зон городского округа Мытищи применительно к земельным участкам с кадастровыми номерами 50:12:0010406:137, 50:12:0010406:139, 50:12:0010406:140, 50:12:0010406:145, 50:12:0010406:146, 50:12:0010406:147, 50:12:0010406:148, 50:12:0010406:149	НИ и ПИ градостроительства ГАУ МО «НИиПИ градостроительства»		
Проверил	Н.В. Макаров			Масштаб 1:10000			